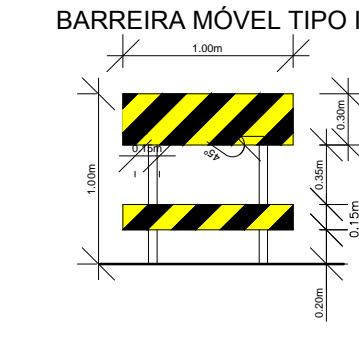



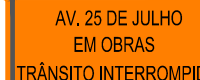


CONVENÇÕES DO PROJETO	
	MEIO-FIO PROJETADO
	MEIO-FIO EXISTENTE
	ALINHAMENTO PREDIAL
	REBAIXO DE MEIO-FIO EXISTENTE
	REBAIXO DE MEIO-FIO NOVO
	CAPEAMENTO EM CBUQ PROPOSTO
	PISO TÁTIL DE ALERTA
	PISO TÁTIL DIRECIONAL
	PAVIMENTAÇÃO EM CONCRETO PARA PASSEIO
	RAMPA ACESSIBILIDADE PROPOSTA TIPO 1
	POSTE EXISTENTE
	ÁRVORES EXISTENTES A MANTER
	BOCA DE LOBO - existente
	VALAS EXISTENTES

PLANTA BAIXA
ESC. 1:750



SINALIZAÇÃO DE OBRAS -
BARREIRA MÓVEL
SEM ESCALA

AV. 25 DE JULHO - ENTRE AV. FERNANDO OSÓRIO E RUA JOÃO JACOB BAINY			
PLACAS	DIMENSÃO CÓDIGO	QUANTIDADES	
		PLACAS	SUPORTES
SINALIZAÇÃO DE OBRA EM DESVIO			
	2,00 x 1,00	06	12
	2,00 x 1,00	03	06

QUANTITATIVOS

1- SINALIZAÇÃO VERTICAL PLACAS 2,00 x 1,00 - 09 unid. SUPORTE SIMPLES - 18 unid.	2 - SINALIZAÇÃO COMPLEMENTAR CONES - 45 UNID.
--	--

3 - BARREIRA ** BARREIRA MÓVEL TIPO I - 3 UNID.
--

vamos
compartilhar
a cidade

PREFEITURA

CAPEAMENTO AV. 25 DE JULHO

DIREITOS AUTORAIS RESERVADOS. PROIBIDA A REPRODUÇÃO TOTAL OU PARCIAL DESTE DESENHO SEM O EXPRESSO CONSENTIMENTO DO PROPRIETÁRIO

TÍTULO DO DESENHO		EQUIPE TÉCNICA	
PROJETO SINALIZAÇÃO DE OBRA		ARQ. ELISE LOPES DUTRA ARQUITETA E URBANISTA / CAU A 46844-4	
PLANTA BAIXA - QUANTITATIVO AV. 25 DE JULHO ESCALA: INDICADA			
PRANCHA 01/01			
MUNICÍPIO	ESTADO		
PELOTAS	RIO GRANDE DO SUL		
AV. 25 DE JULHO ENTRE AV. FERNANDO OSÓRIO E RUA JOÃO JACOB BAINY			
CÓDIGO DO DESENHO	NÚMERO DA REVISÃO	DATA	
VCJ-OB-00	03	19/02/2020	